






### TEGNFORKLARING

Plandata

#### BEBYGGELSE OG ANLEGG (PBL §12-5 NR.1)

 Bolig/forretning/kontor



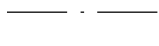
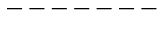

#### SAMFERDSELSANLEGG OG TEKNISK INFRASTRUKTUR (PBL §12-5 NR.2)

-  Kjøreveg
-  Fortau
-  Annen veggrunn - tekniske anlegg
-  Annen veggrunn - grøntareal
-  Parkering

#### GRØNNSTRUKTUR (PBL §12-5 NR.3)

 Grønnstruktur

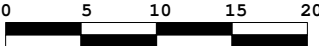
Juridiske linjer og punkt

-  Planens begrensning
-  Formålsgrense
-  Regulert senterlinje
-  Frisiktslinje
-  Innkjøring

Basiskartet er tegnet med svak gråfarge

#### Kartopplysninger

Kilde for basiskart: FKB  
 Dato for basiskart: 28.02.17  
 Koordinatsystem: UTM sone 32 / Euref89  
 Høydegrunnlag: NN 1954

Ekvidistanse 1 meter m  
 Kartmålestokk 1:500  




### AREALPLAN ETTER PBL AV 2008 Del av Sjøberggate

Alstahaug  
kommune

Nasjonal arealplan-ID  
**20140052**  
 Plantype:  
**Detaljregulering**  
 Forslagsstiller:  
**Alstahaug kommune**  
 Saksnummer:  
**17/844**

#### SAKSBEHANDLING ETTER PLAN- OG BYGNINGSLOVEN

Kunngjøringsdato for planvedtak:	Behandlingsorgan	Møtesaksnr	Dato	Sign
Dato for siste revisjon av plankart:				
<b>Planvedtak:</b>				
Høring og offentlig ettersyn fra/til:				
Kunngjøring av oppstart av planarbeidet:			28.08.14	EKO

PLANEN ER UTARBEIDET AV:  
**EKO**