





# TEGNFORKLARING

Tegnforklaring med bestemmelser

Linjetyper

-  Planens begrensning
-  Formålsgrense
-  Byggegrense
-  Regulert senterlinje


Reguleringsbestemmelser

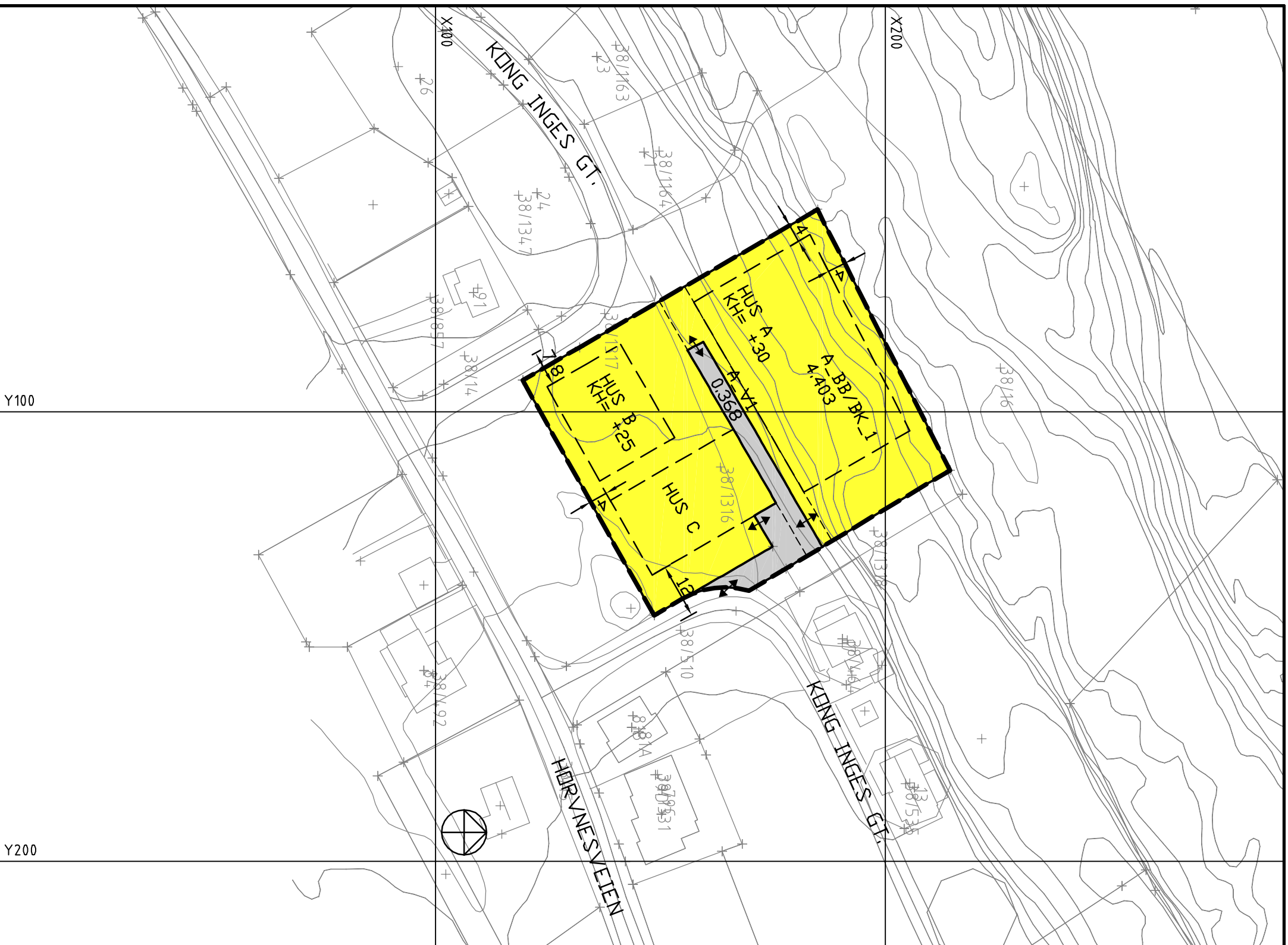
1. Bebyggelse og anlegg
  -  Boligbebyggelse

2. Samferdselsanlegg og teknisk infrastruktur

-  Veg

Symboler

-  Avkjørsel – både inn og utkjøring



Revision	Dato	Saksnr.	Signatur

## KONG INGES GATE, B9

Forslag til reguleringsplan

Målestokk:	1 : 1000
Kartblad:	
Forlagstiler:	
Dato:	30.01.2013

Saksbehandling i følge plan- og bygningsloven	Dato	Saksnr.	Signatur

**Kunngjøring av oppstart av planarbeidet** 23.01.13

**Vedtak om utleggelse til offentlig ettersyn**

**Offentlig utleggelse**

Vedtakornmestyret	Saksbehandler

# ALSTADHAUG

KONG INGES GATE

Tegningsnummer