



- Bærskog
- KL1-3 Åpent kulturlandskap
- Landbruksbebyggelse
- Åpent bebyggelse
- S1-9 Hovedsakelig lauvskog med ulikt preg
- Prioriterte kulturninner 2. verdenskrig
- Områder som skal tynnes v/ hensyn til utsikt og estetikk

Forvaltningsplan for Åsen - Analyse

1-13 Soneinndeling med nærmere beskrivelse

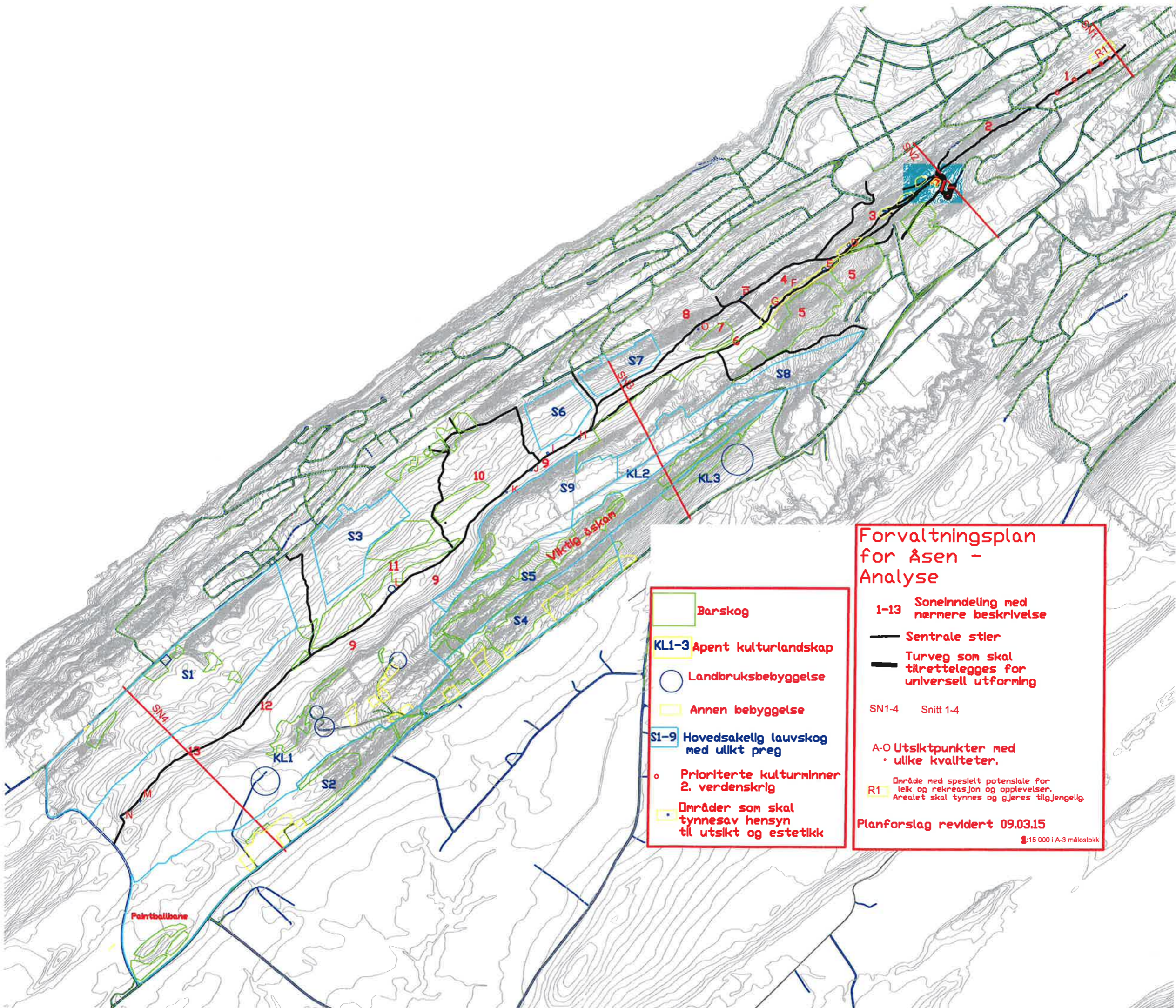
Sentrale stier
Turveg som skal tilrettelegges for universell utforming

SN1-4 Snitt 1-4

A-O Utsiktpunkter med ulike kvaliteter.

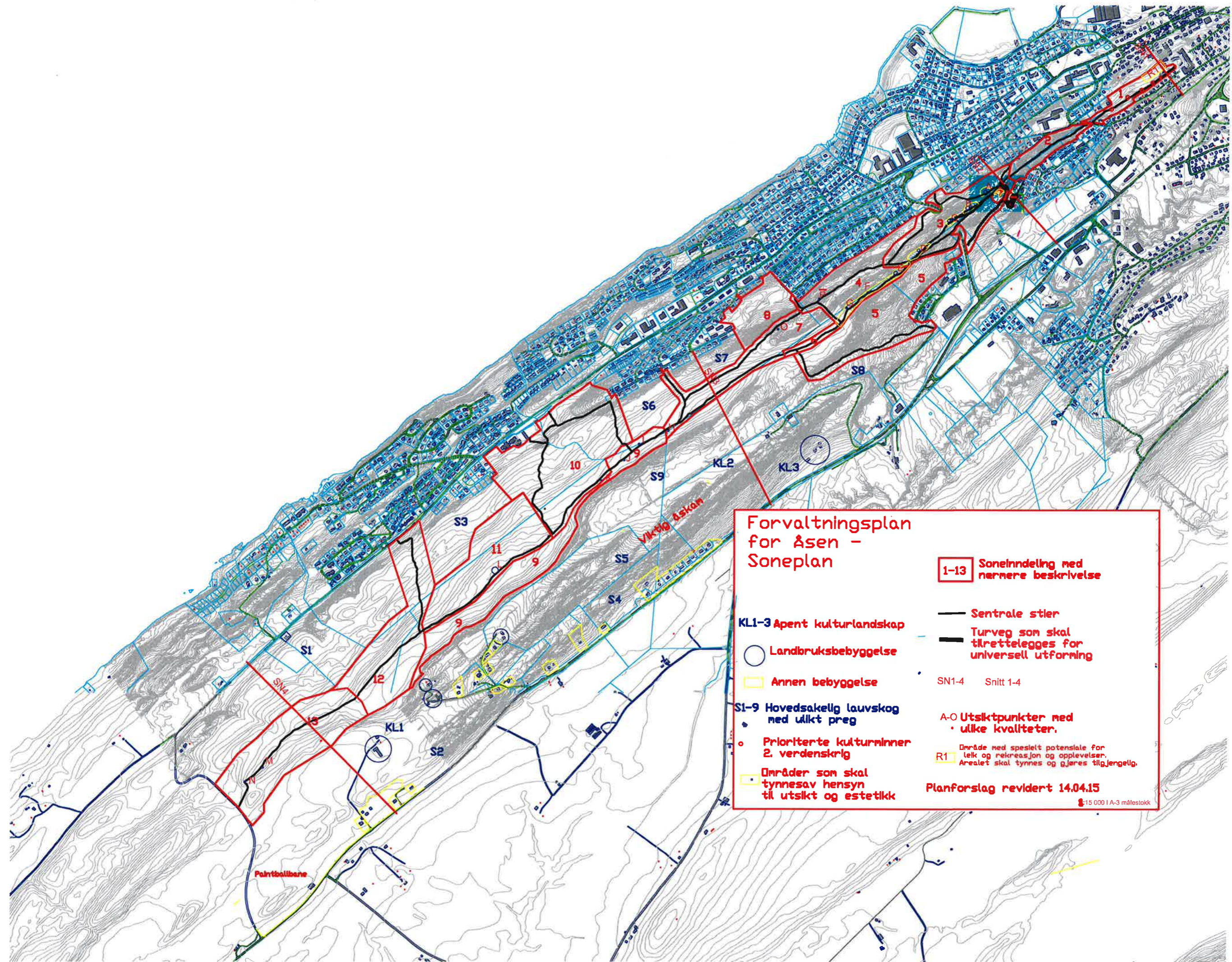
□ Område med spesielt potensiale for lek og rekreasjon og opplevelser. Arealet skal tynnes og gjerdes tilgjengelig.

Foreløpig utkast 16.12.14
1:15 000 i A-3 målestokk



Forvaltningsplan for Åsen - Analyse

<ul style="list-style-type: none"> Barskog KL1-3 Åpent kulturlandskap Landbruksbebyggelse Annen bebyggelse S1-9 Hovedsakelig lauvskog med ulikt preg o Prioriterte kulturminner 2. verdenskrig Områder som skal tynnes av hensyn til utsikt og estetikk 	<ul style="list-style-type: none"> 1-13 Soneinndeling med nærmere beskrivelse Sentrale stier Turveg som skal tilrettelegges for universell utforming SN1-4 Snitt 1-4 A-O Utsiktpunkter med ulike kvaliteter. Områder med spesielt potensiale for lek og rekreasjon og opplevelser. Arealet skal tynnes og gøres tilgjengelig. <p>Planforslag revidert 09.03.15</p> <p style="text-align: right; font-size: small;">1:15 000 A-3 målestokk</p>
---	--



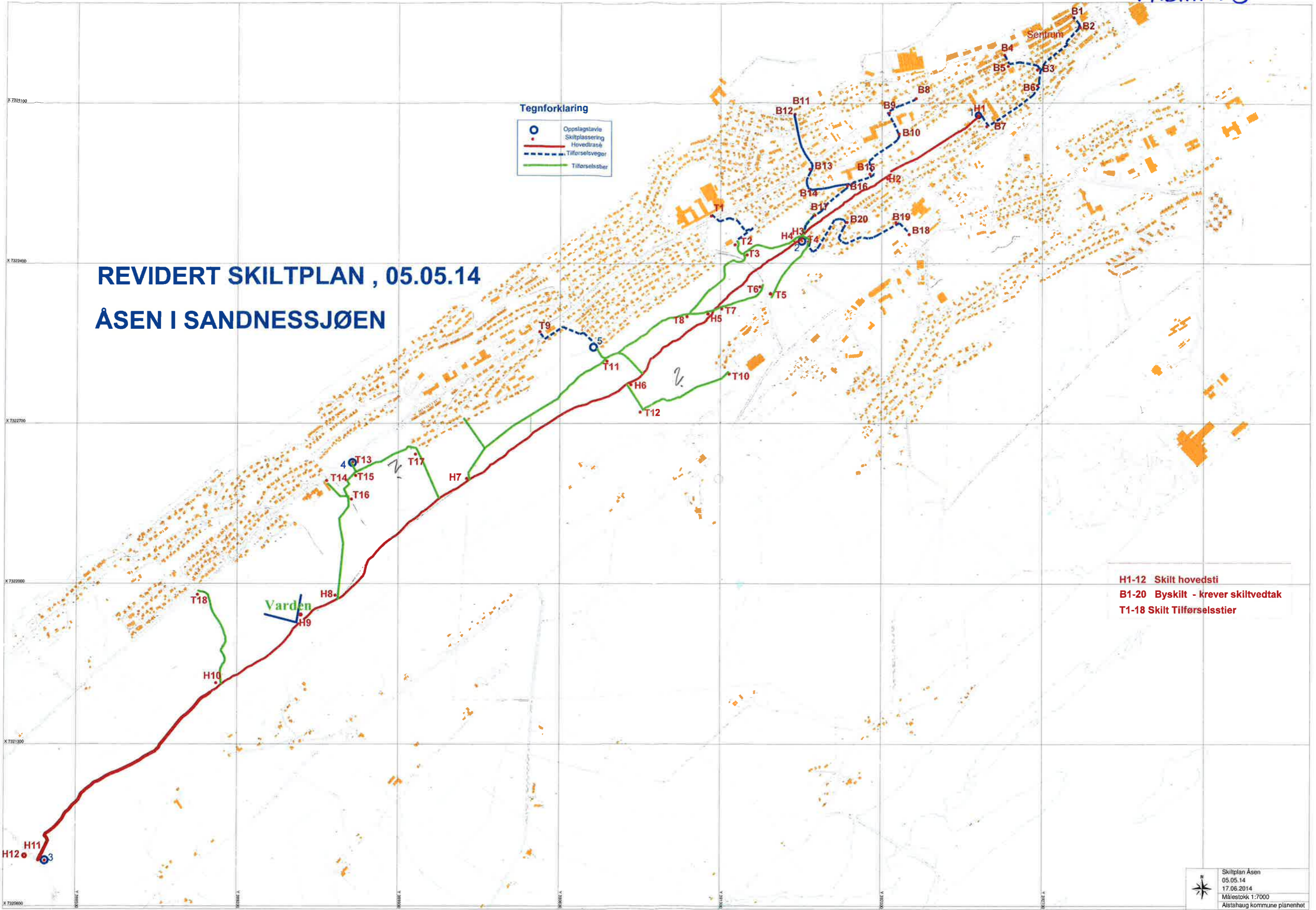
Forvaltningsplan for Åsen - Soneplan

1-13 Soneinndeling med nærmere beskrivelse	Sentrale stier
KL1-3 Åpent kulturlandskap	Turveg som skal tilrettelegges for universell utforming
○ Landbruksbebyggelse	SN1-4 Snitt 1-4
□ Annen bebyggelse	A-O Utsiktpunkter med ulike kvaliteter.
S1-9 Hovedsakelig lauvskog med ulikt preg	□ Område med spesielt potensiale for lek og rekreasjon og opplevelser. Areal skal tynnes og gøres tilgjengelig.
○ Prioriterte kulturminner 2. verdenskrig	Planforslag revidert 14.04.15
□ Områder som skal tynnes av hensyn til utsikt og estetikk	1:15 000 I A-3 målestokk

Tegnforklaring

-  Oppslagstavle Skiltplassering
-  Hovedtrasé
-  Tilførselsveger
-  Tilførselsstier

REVIDERT SKILTPLAN , 05.05.14
ÅSEN I SANDNESSJØEN



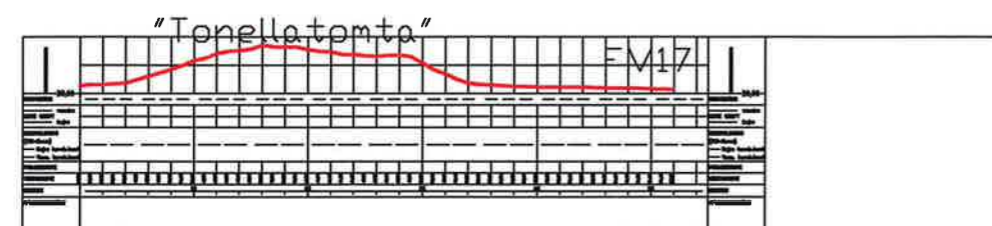
H1-12 Skilt hovedsti
B1-20 Byskilt - krever skiltvedtak
T1-18 Skilt Tilførselsstier

Varden

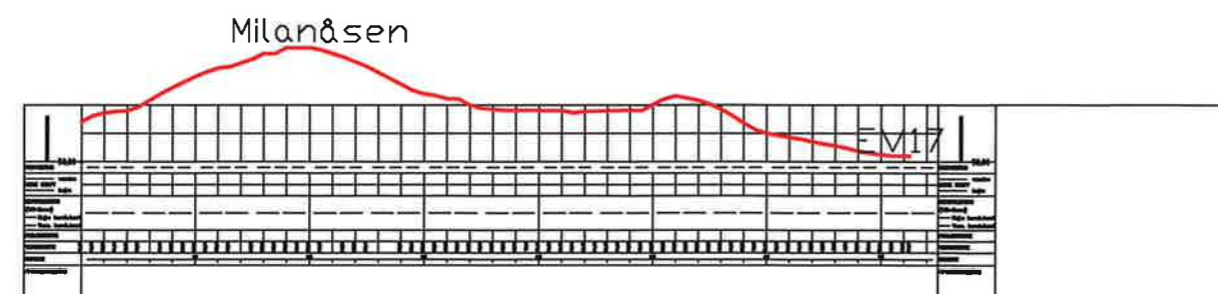
Vedlegg 4




Snitt 1



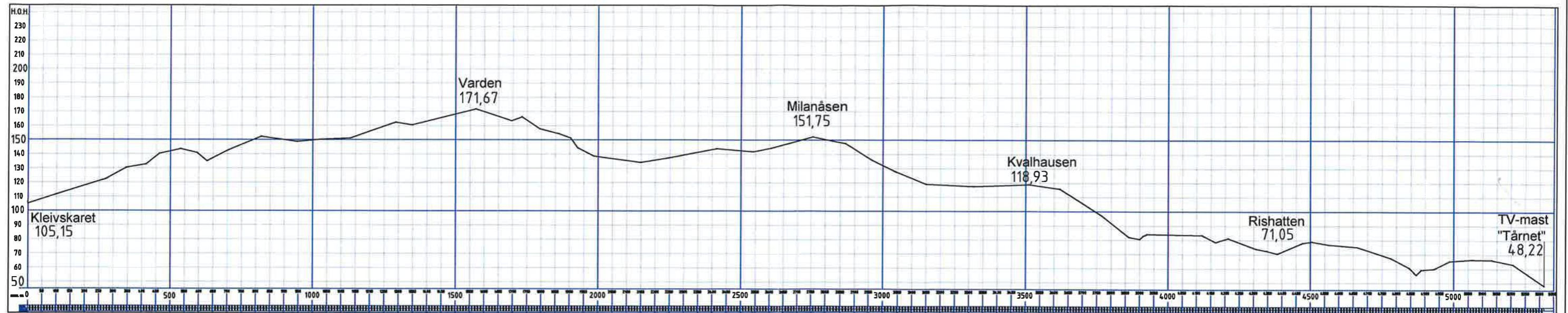
Snitt 2



Snitt 3



Snitt 4



B		Dato	Tegner	Kontr.	Godkjenner
A		Dato	Tegner	Kontr.	Godkjenner
Rev.	Revisjonen gjelder	Dato	Tegnet	Kontr.	Godkjent
Åsen - Tursti Lengdeprofil		Målestokk	Dato	7 februar 2014	
		1:13500	Tegnet	Mie Ramstad	
			Kontr.	Kontr.	
			Godkjent	Godkjenner	
	Arkiv bet.	Arkiv			
	Erstatn. for	Erstatning			
		Tegning nr. Tegningsnummer			Rev. A